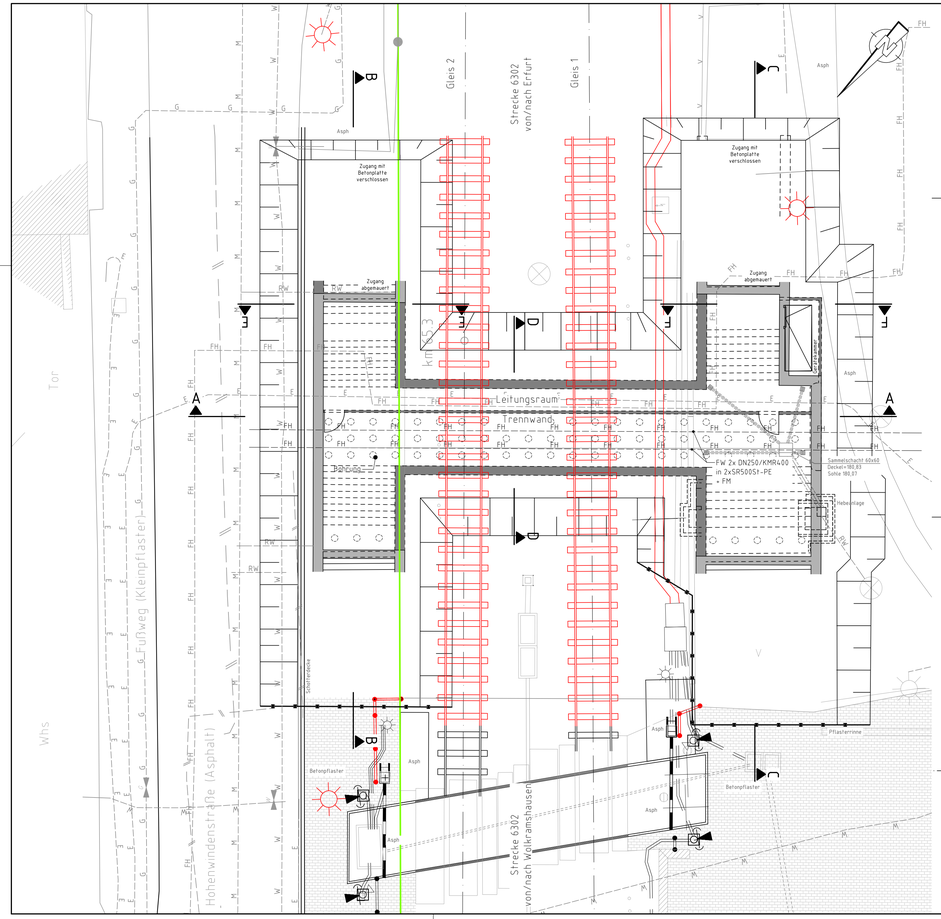

Längsschnitt A-A Tunnel M 1 : 100

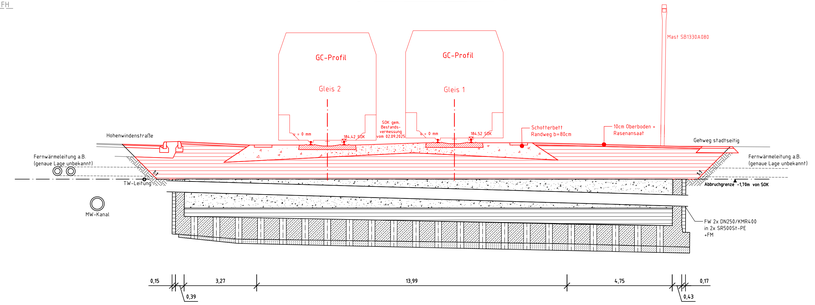

Tunnelquerschnitt D-D M 1 : 100

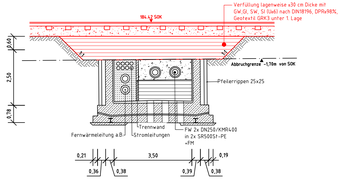

Längsschnitt B-B Treppenanlage Hohenwindenstraße M 1 : 100

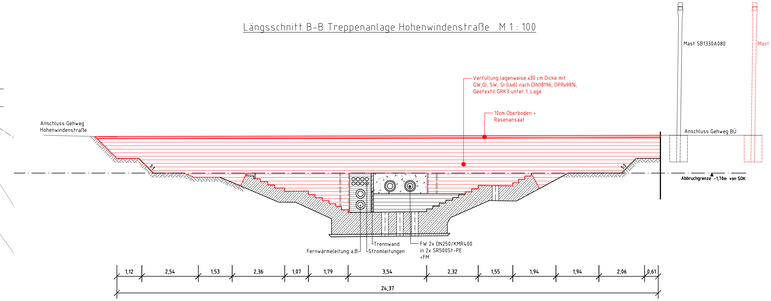

Schnitt E-E M 1 : 100

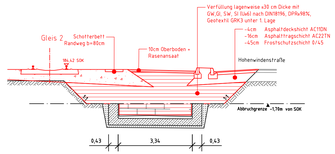

Querschnitt F-F M 1 : 100

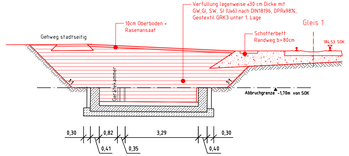

Längsschnitt C-C Treppenanlage Stadtseite M 1 : 100

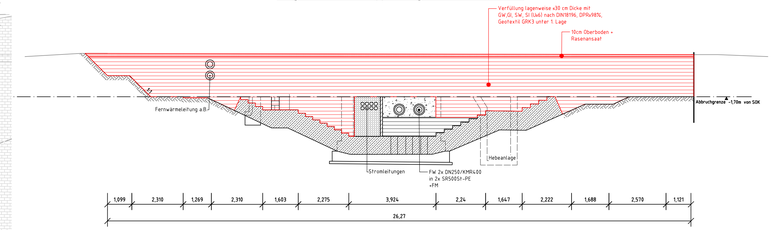

Legende :

- Bestand
- Neubau
- Flurstücksgrenze DB-AG

Index:	Änderungen bzw. Ergänzungen	Name:	Datum:

Auftragnehmer:

Ort, Datum, Unterschrift

Bauherr:

DB Infrago AG
Ost 2 (Dresden)
Anlagen- und Instandhaltungsmanagement Netz Erfurt
Investitionsplanung und Segmentsteuerung
Bahnhofstraße 27
99084 Erfurt

Planverfasser:

PTB Magdeburg GmbH
Niederlassung Dresden
Wilhelm-Liebknecht-Str. 6
01067 Dresden

Ort, Datum, Unterschrift

Planung:

PTB Magdeburg GmbH
Niederlassung Dresden
Wilhelm-Liebknecht-Str. 6
01067 Dresden

Ort, Datum, Unterschrift

Anlage-Nr.: 3.3.3

Auftrag-Nr.:

	Datum	Name
gez.	10/2025	Chwastek
bearb.	10/2025	Meißner
gepr.		

Plan-Nr.:

Planungsphase:

Planzeichen:

Blattgröße: 420 x 1160

Maßstab: 1 : 100

EU Km 65,296
Fussgängerunterführung am Bahnhof Erfurt Nord
Bauphase 2

Einwirkungen (Lastmodelle): LM71

Höhen- und Koordinatensystem DB-REF 2016

Projekt: Rückbau PU Erfurt Nord

Strecke: 6302 Wolkramshausen - Erfurt

Bauwerksnummer				Brückennr.:
Strecke		Kilometer	Kennzahl	
6302	x	65,296	x 1617	